

PLANVERFAHREN

Die Gemeindevertretung der Gemeinde Fränkisch-Crumbach hat in ihrer Sitzung am 27.04.2012 die Aufstellung der 1. Änderung des Flächennutzungsplans gemäß § 2 und § 5 BauGB beschlossen. Der Beschluss wurde im Amtsblatt der Gemeinde ortsüblich bekannt gemacht am 18.01.2013.

Die frühzeitige Beteiligung der Öffentlichkeit gemäß § 3 (1) BauGB fand durch Auslegung des Vorentwurfs vom 21.01. bis zum 08.02.2013 statt. Der Ort und die Dauer der Auslegung wurden am 18.01.2013 im Amtsblatt ortsüblich bekannt gemacht.

Die Gemeindevertretung der Gemeinde Fränkisch-Crumbach fasste in ihrer Sitzung am 01.11.2013 den Beschluss, den Entwurf der 1. Änderung des Flächennutzungsplans gemäß § 3 (2) BauGB öffentlich auszulegen.

Der beschlossene Entwurf hat gemäß § 3 (2) BauGB zu jedermanns Einsicht öffentlich ausgelegen vom bis einschließlich Der Ort und die Dauer der Auslegung wurden am im Amtsblatt ortsüblich bekannt gemacht.

Die aufgrund der öffentlichen Auslegung eingegangenen Anregungen wurden geprüft. In der Sitzung der Gemeindevertretung am wurde über die Berücksichtigung der Anregungen ein Beschluss gefasst. Das Ergebnis dieses Beschlusses wurde den Einsendern am schriftlich mitgeteilt.

Damit ist die 1. Änderung des Flächennutzungsplans gemäß § 2 und § 5 BauGB aufgestellt. Beschluss der Gemeindevertretung der Gemeinde Fränkisch-Crumbach am

Es wird bestätigt, dass im Zuge der Planaufstellung alle aufgeführten Planungsschritte durchgeführt wurden und der Inhalt der 1. Änderung des Flächennutzungsplans mit der Beschlussfassung der Gemeindevertretung übereinstimmt.

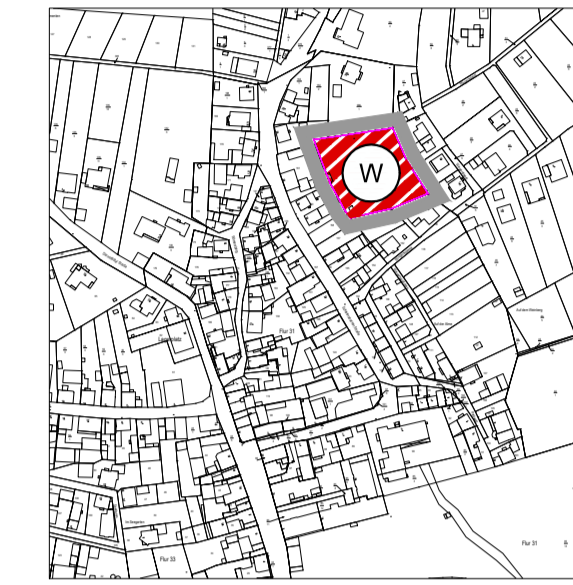
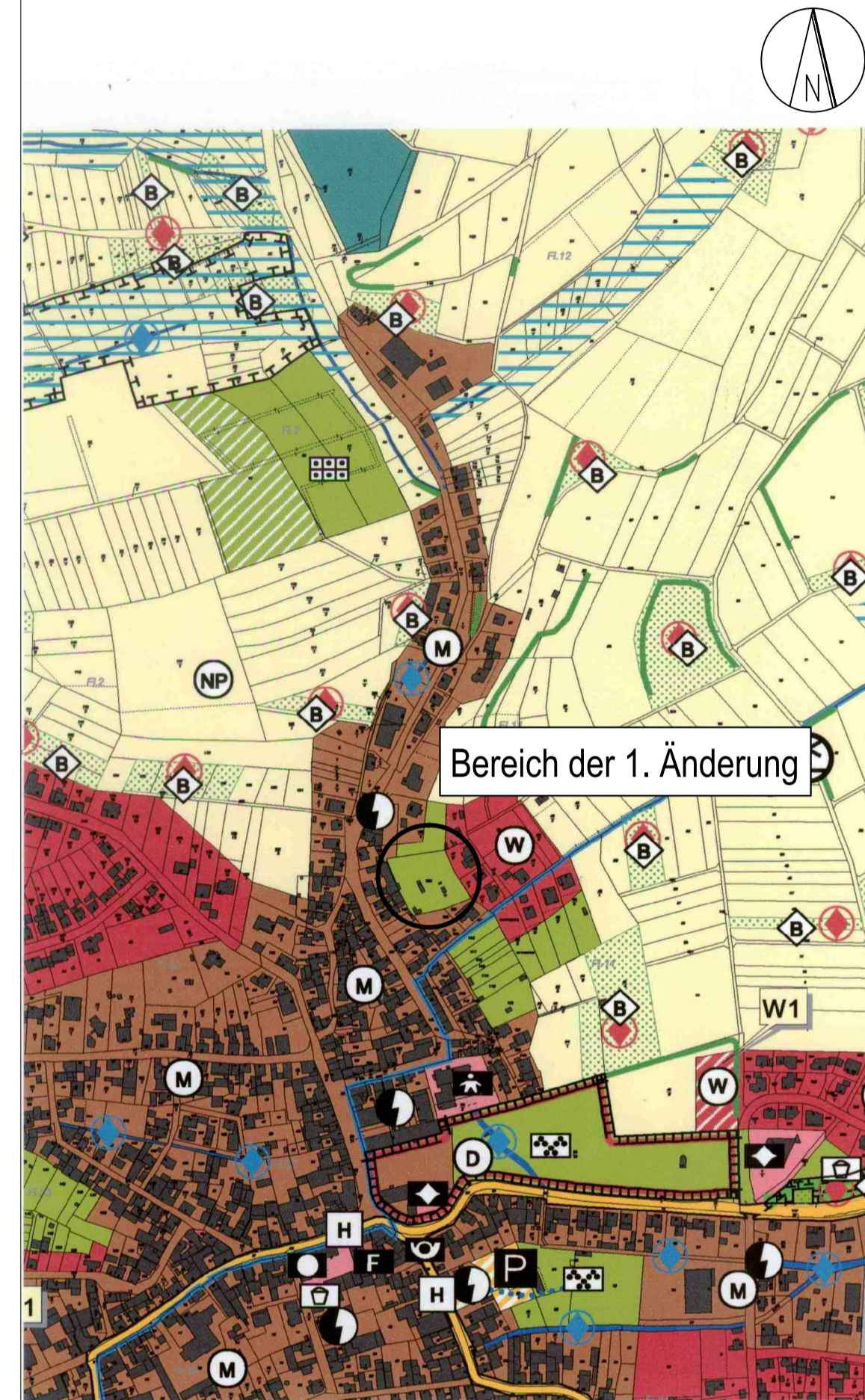
Fränkisch-Crumbach, den - Bürgermeister -

Vermerk des Regierungspräsidenten / Genehmigung gemäß § 6 (1) BauGB

Darmstadt, den - Regierungspräsident -

Die Genehmigung der 1. Änderung des Flächennutzungsplans wurde gemäß § 6 (5) BauGB am im Amtsblatt der Gemeinde ortsüblich bekannt gemacht.

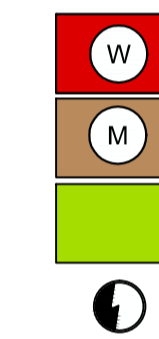
Fränkisch-Crumbach, den - Bürgermeister -



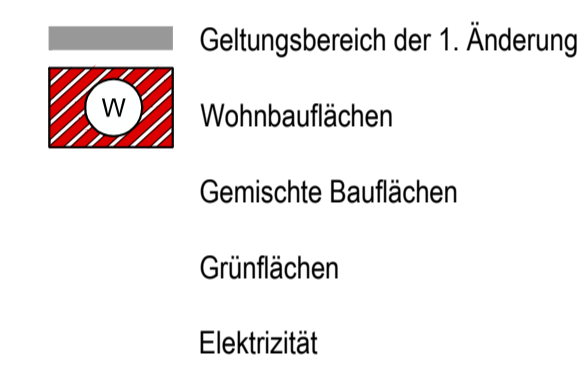
1. Änderung

ZEICHENERKLÄRUNG

Bestand



Planung



GEMEINDE FRÄNKISCH-CRUMBACH

FLÄCHENNUTZUNGSPLAN 1. ÄNDERUNG

Am WINGERTSBERG II

Projekt-Nr. FC 101

M 1:5000

bearbeitet: Kriegsmann

Plangröße: 55 x 29 cm

gezeichnet: LA

Datum: 01.11.2013

BÜRO FÜR STADT- UND LANDSCHAFTSPLANUNG
KRIEGSMANN/BÄNZ-JÖCHUM
Richard-Wagner-Weg 09 64287 Darmstadt